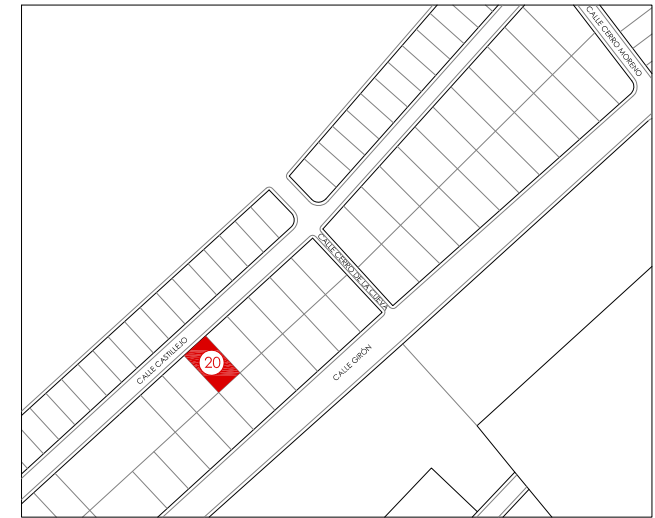
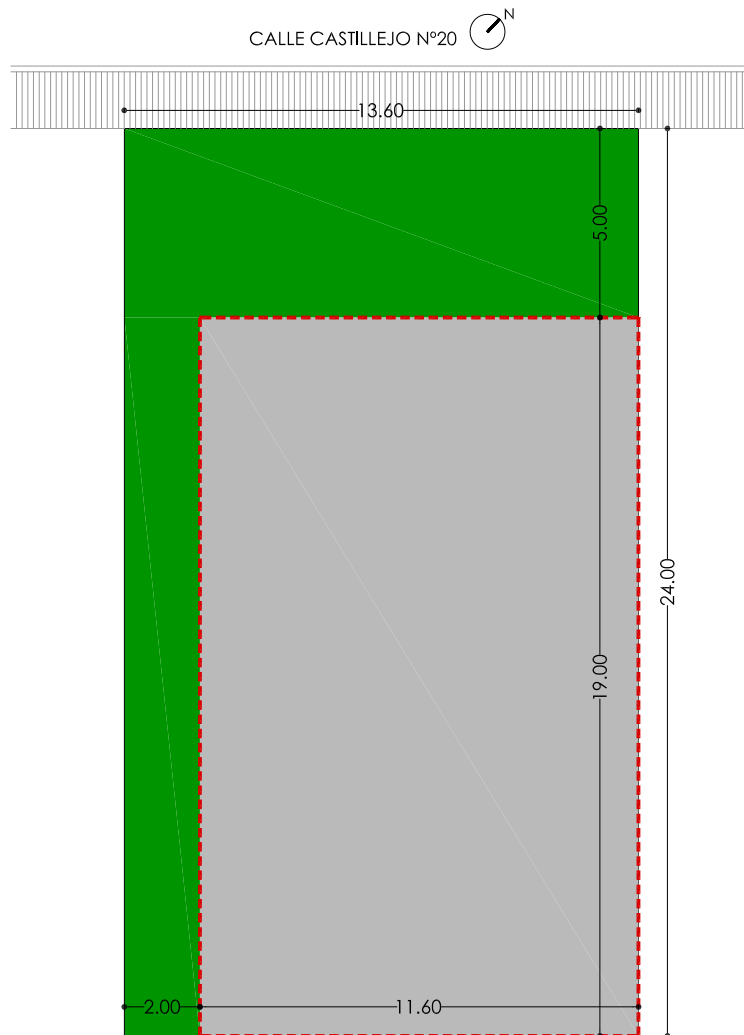





PARCELA PARA VIVIENDA UNIFAMILIAR C/CASTILLEJO N° 20. POBLETE. CIUDAD REAL



CALLE CASTILLEJO Nº20
 ref. catastral: 5209910VJ1150N0001PG

UNIFAMILIAR PAREADA PLAN PARCIAL SECTOR R6-R10 POBLETE

SUPERFICIE PARCELA	326,27 m ²
EDIFICABILIDAD SÓTANO	326,27 m ²
EDIFICABILIDAD SOBRE RASANTE (0,68 m ² /m ²)	221,86 m ²
OCUPACIÓN	220,24 m ²

-  ZONA OCUPABLE EDIFICACIÓN
-  ZONA AJARDINADA
-  LÍMITE EDIFICACIÓN

