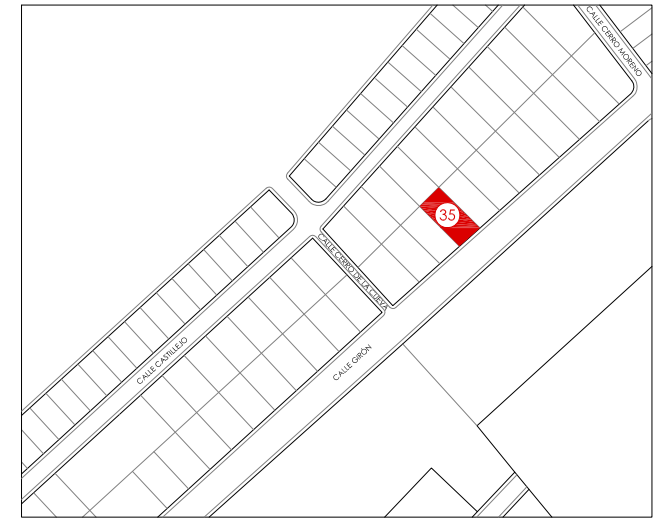
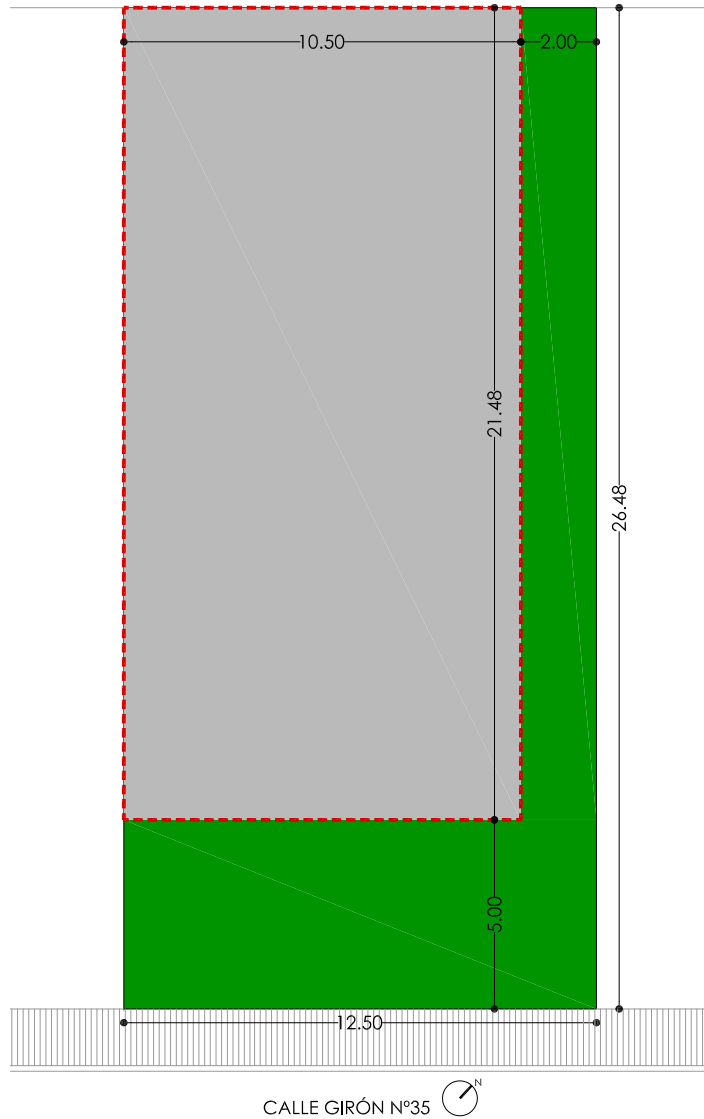






PARCELA PARA VIVIENDA UNIFAMILIAR C / GIRÓN N° 35 . POBLETE . CIUDAD REAL



CALLE GIRÓN N°35 
 ref. catastral: 5310521VJ1151S0001WJ

UNIFAMILIAR PAREADA PLAN PARCIAL SECTOR R6-R10 POBLETE

SUPERFICIE PARCELA	335,18 m2
EDIFICABILIDAD SÓTANO	335,18 m2
EDIFICABILIDAD SOBRE RASANTE (0,68 m2/m2)	227,92 m2
OCUPACIÓN	228,43 m2

-  ZONA OCUPABLE EDIFICACIÓN
-  ZONA AJARDINADA
-  LÍMITE EDIFICACIÓN

